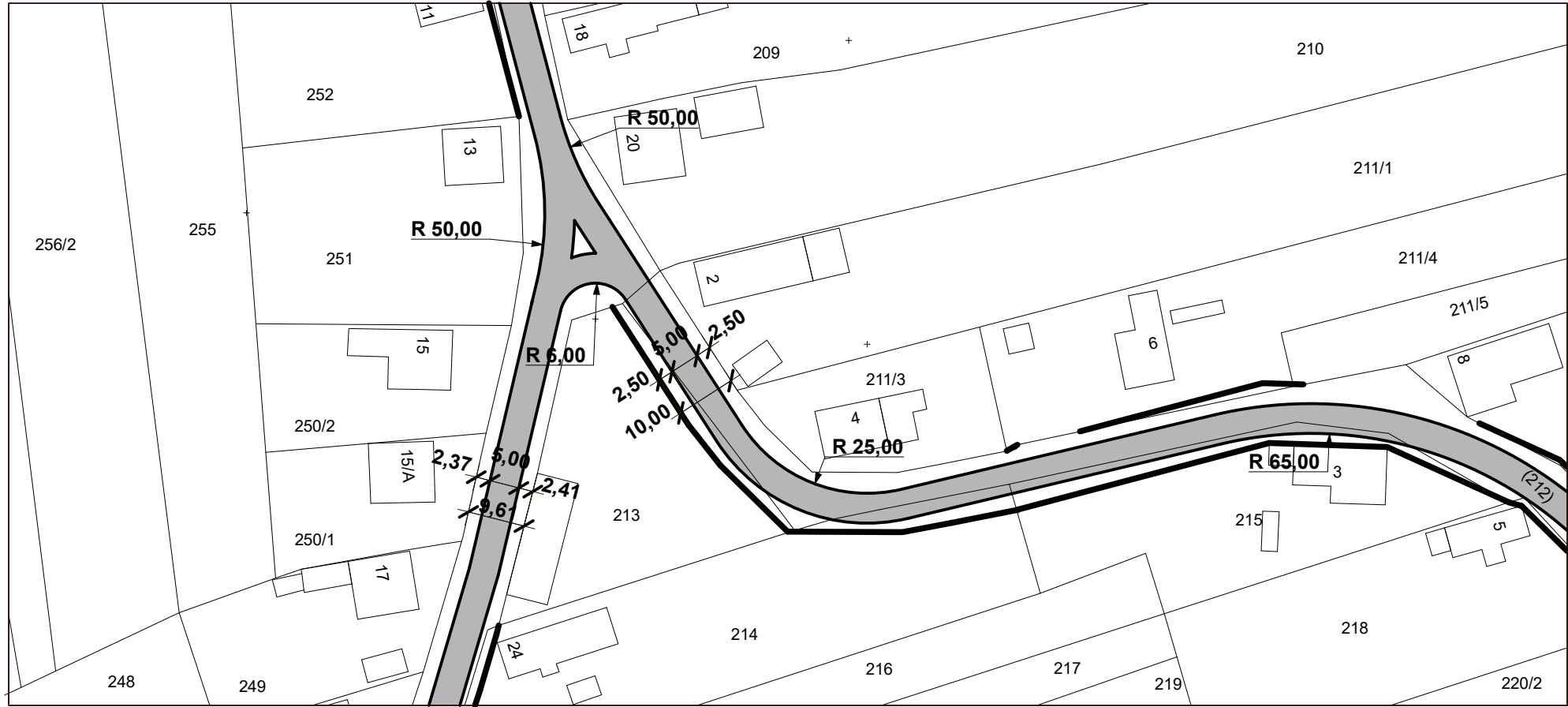


# CSOMÓPONT 3. M=1:1000



Az alaptérkép az állami alapadatok felhasználásával készült!

**NYÍRSÉGTERV**

MEGBÍZÓ:


**PÓCSPETRI KÖZSÉG  
Önkormányzat**


A munka megnevezése :


**Pócspetri Község  
Településrendezési Terv**


TERVEZŐK:

  
**Mészáros Ákos**  
okl. településmérnök  
TT 14-0258


  
**Kulcsár Gusztáv**  
okl. építőmérnök  
Tkó 15-0300

  
**Szekrényes Károly Csaba**  
környezetmérnök  
RKKVA-A-26/2011

  
**Rácz Géza**  
villamos üzemmérnök  
Th-15-0103


  
**Bíró Károly**  
építőmérnök  
TV-T-15-402, V-3a2/15-0402

  
**Angyal András**  
okl. elektromos mérnök  
EN-T-1-15-0403

  
**Vasasné Bacsó Eszter**  
épületgépész mérnök  
GO-T/15-0506

  
**Zsila László**  
okl. táj- és kertépítésmérnök  
TK 09-0583, K/1 09-0583

  
**Fazekasné Jánócsik Zsuzsa**  
építőmérnök  
közreműködő tervező

  
**Liskány Tamás**  
építőmérnök  
közreműködő tervező

**A rajz megnevezése:**  
Csomópont 3.

**Dátum:**  
2021. szeptember hó

**Törzsszám:**  
NYT-TRT-19/3

**Rajzszám:**  
T-CS3

4400 Nyíregyháza, Bocskai u. 18.  
Tel./fax: 42/798-227

E-mail:  
nyirsegterv@nyirsegterv.t-online.hu

Web:  
www.nyirsegtervkft.hu