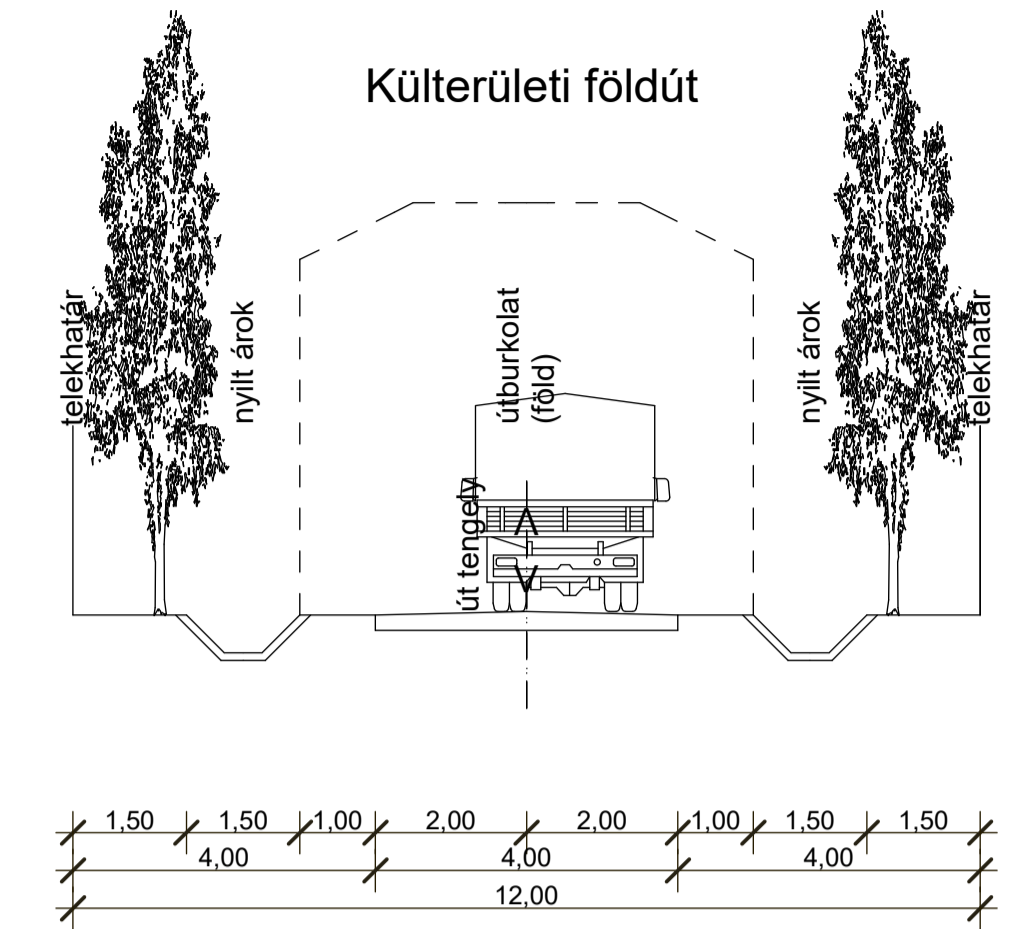
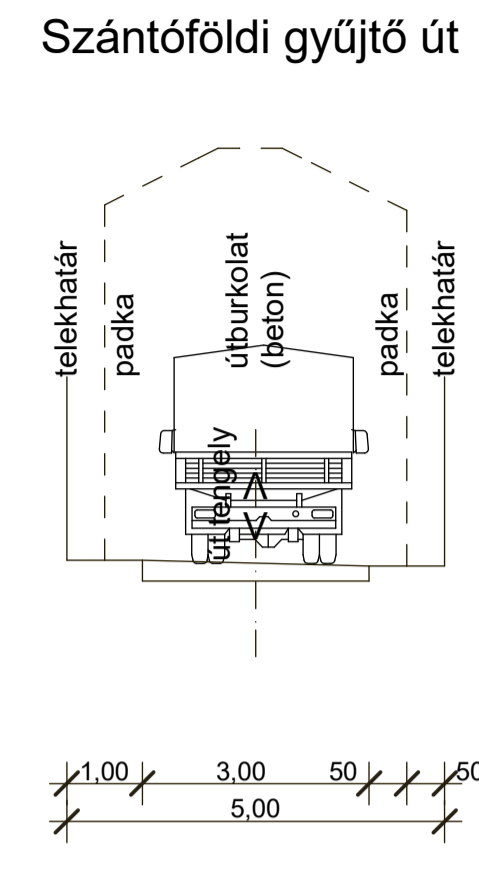
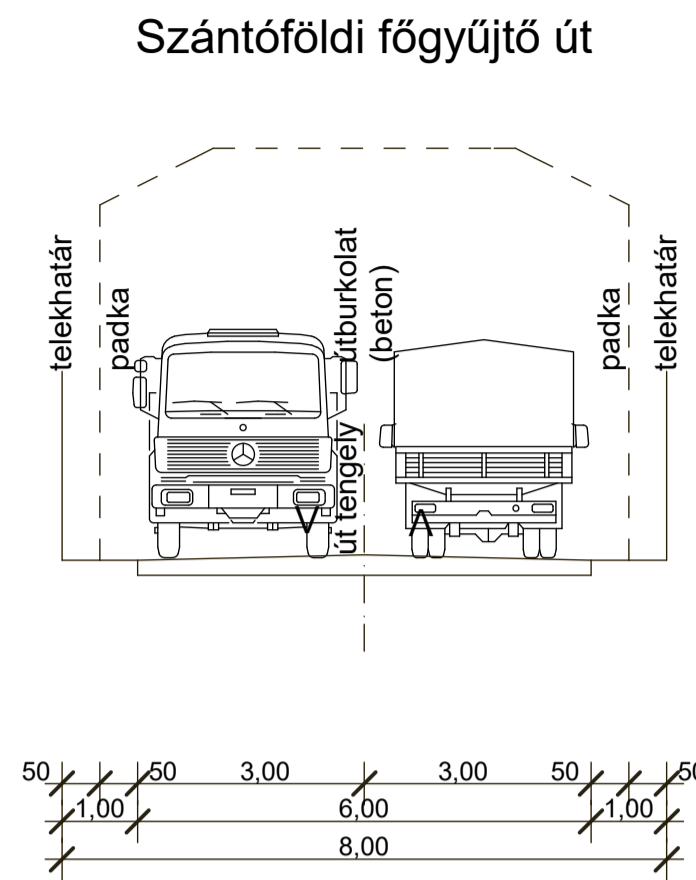
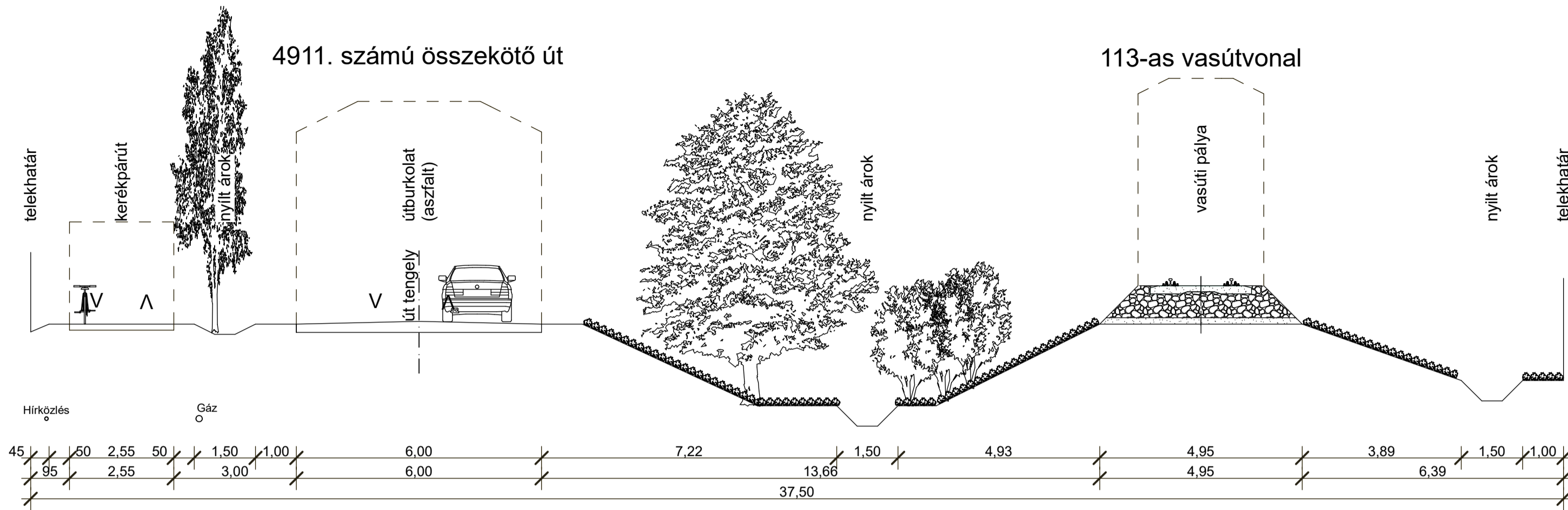
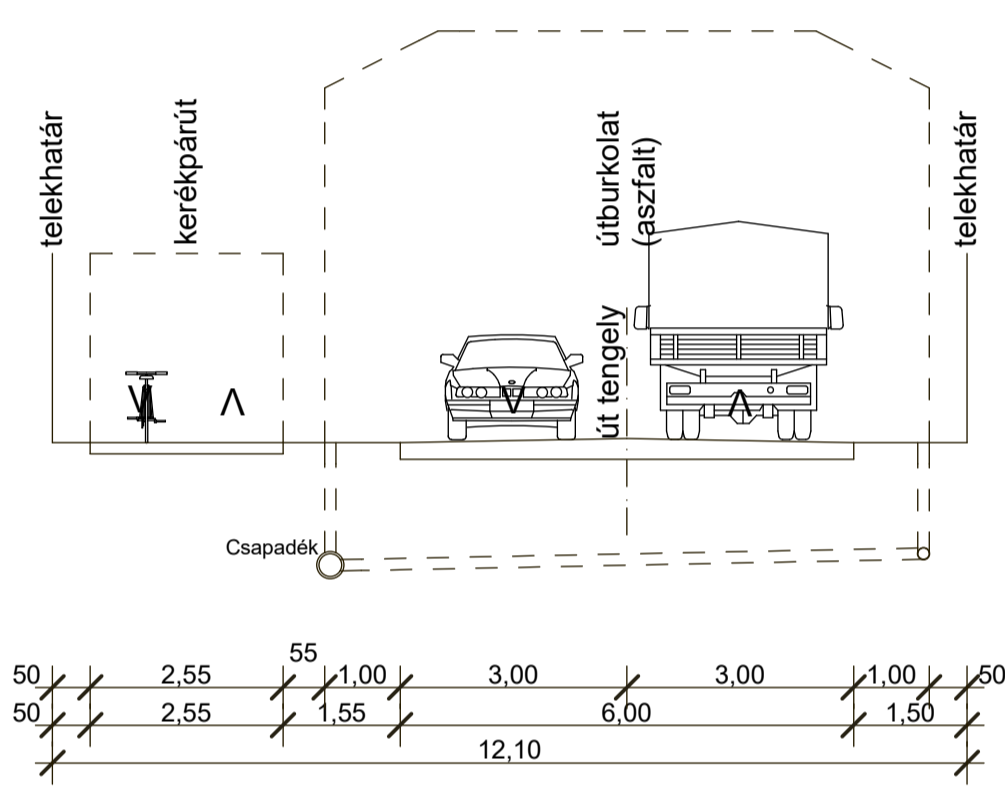


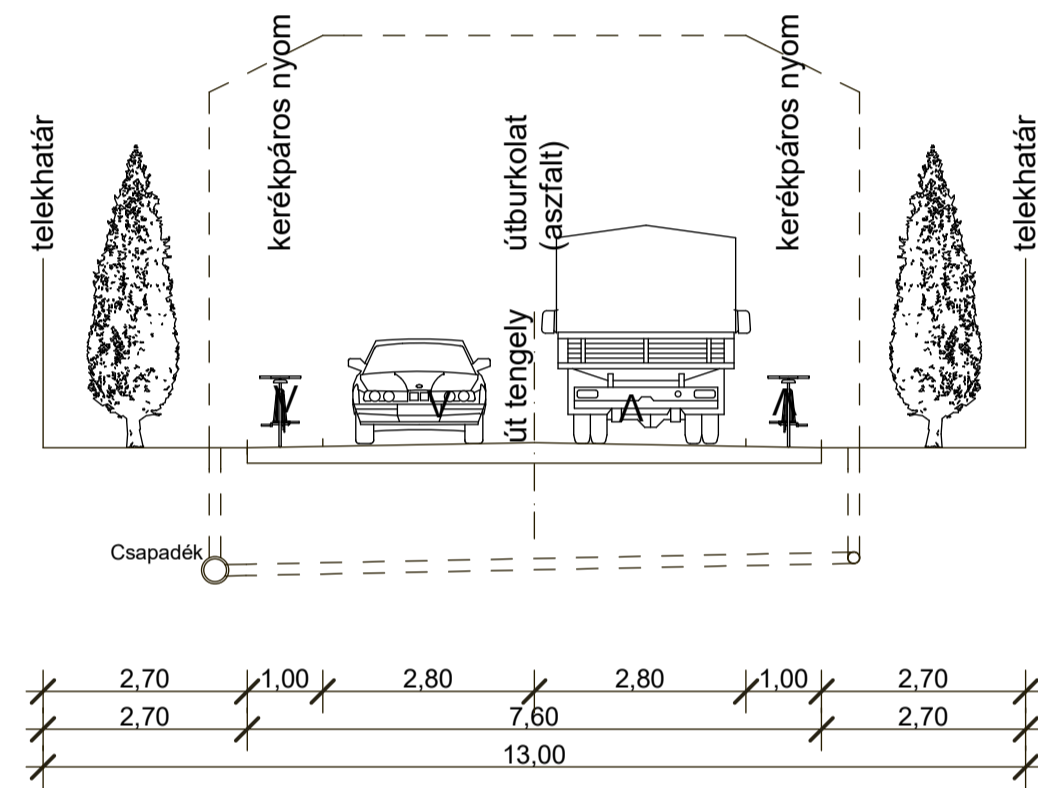
TERVEZETT KERESZTSZELVÉNYEK
M = 1:100



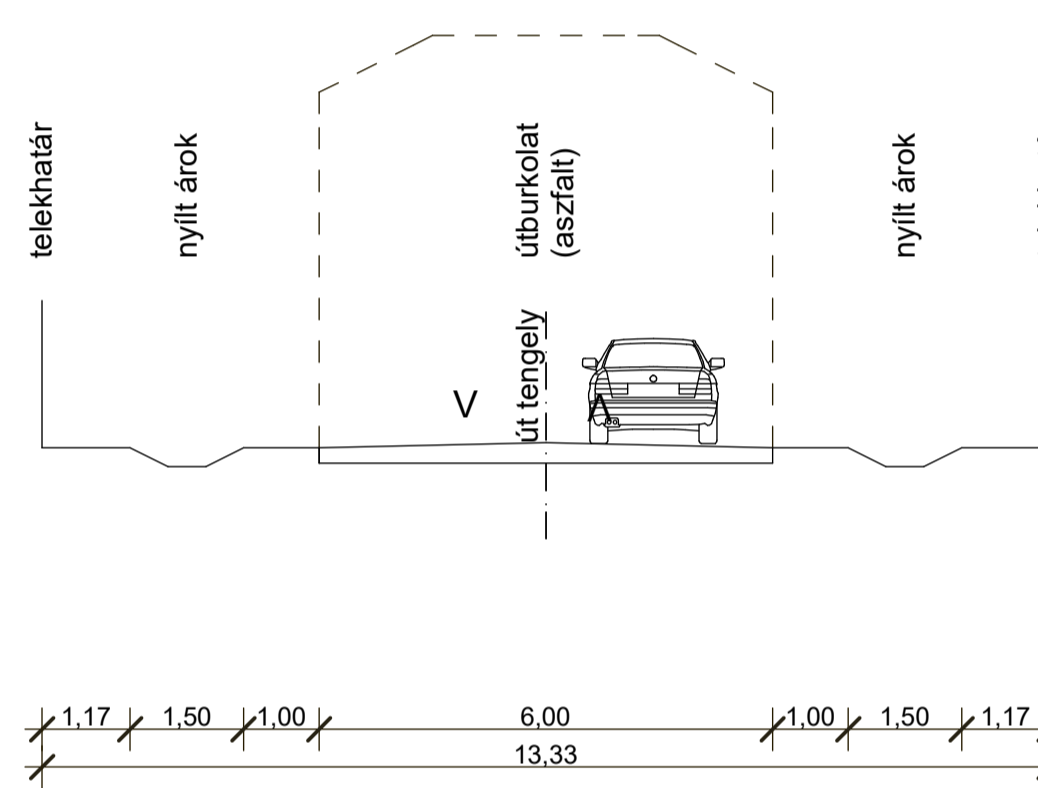
Külterületi összekötő út
4928. számú összekötő út



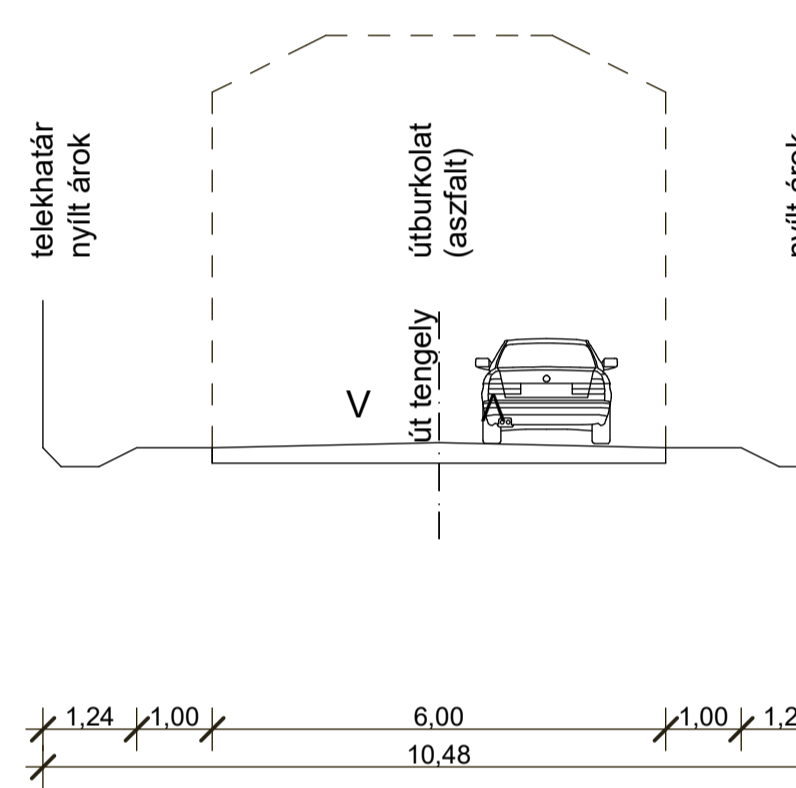
Külterületi összekötő út
Kállósejéni és Napkori összekötő út



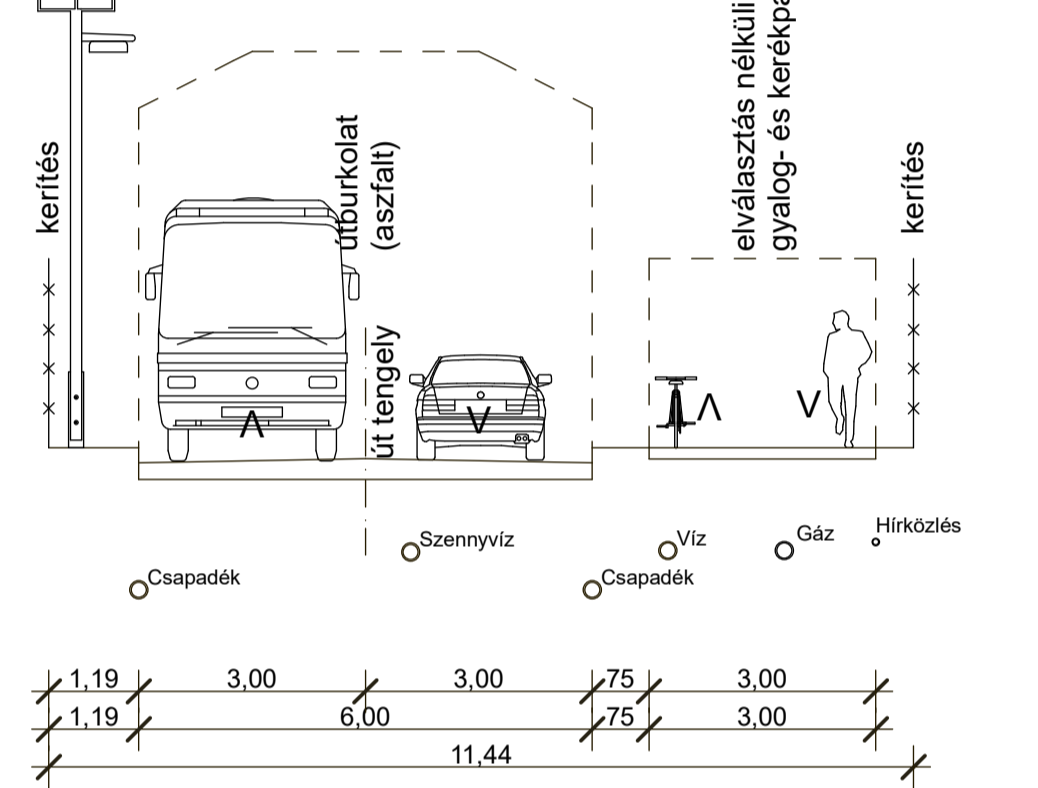
Külterületi összekötő út
Magy felé vezető összekötő út



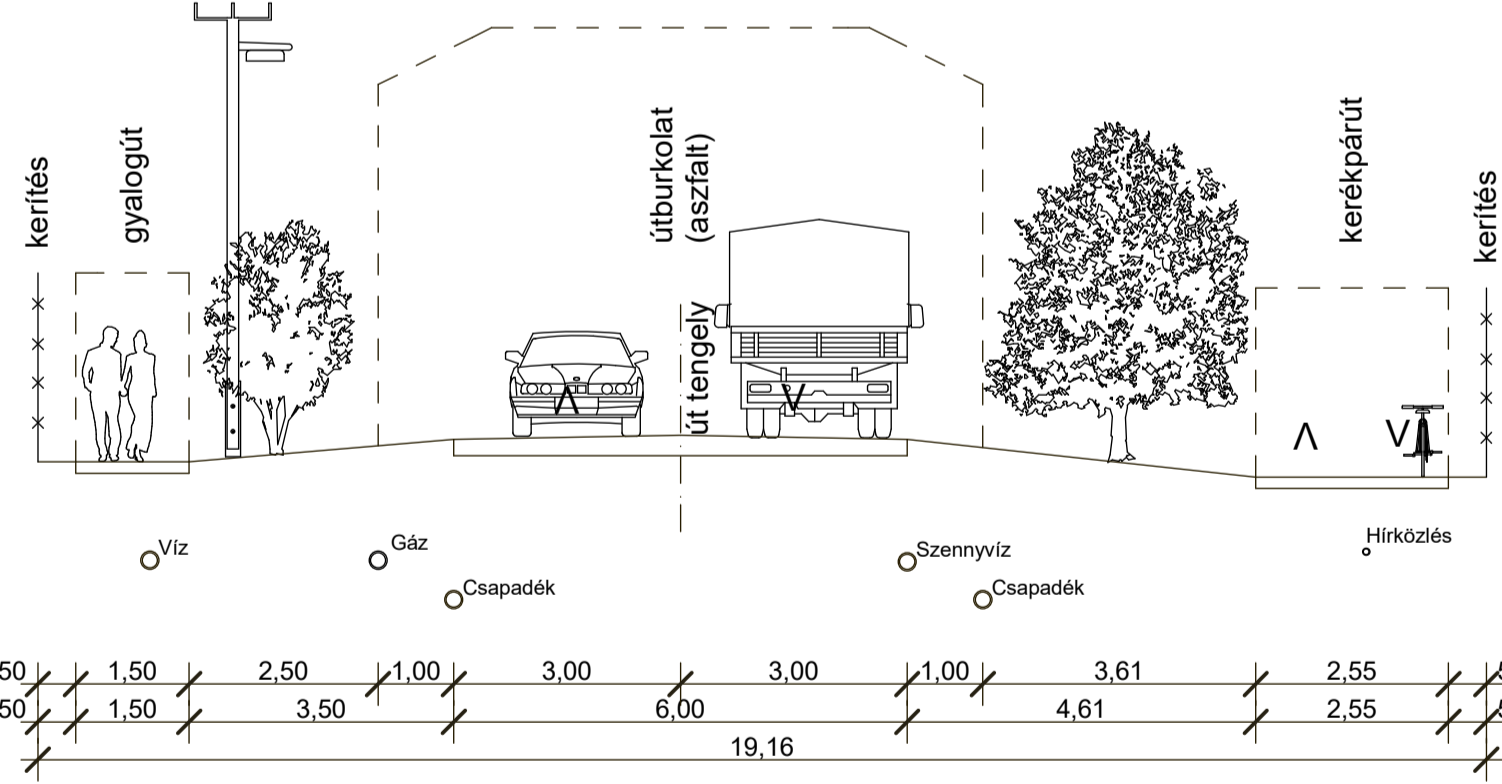
Külterületi összekötő út
Ófehértó felé vezető összekötő út



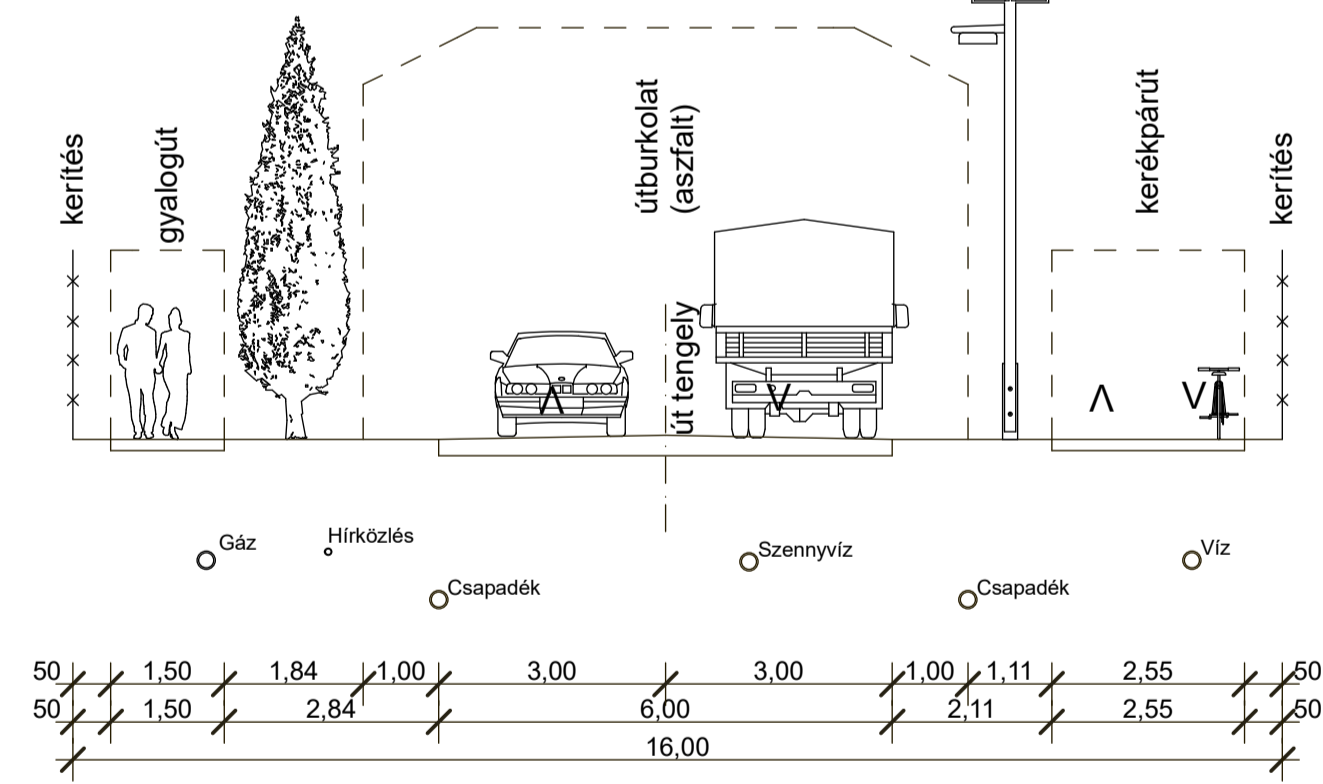
Rákóczi utca
4928. számú összekötő út



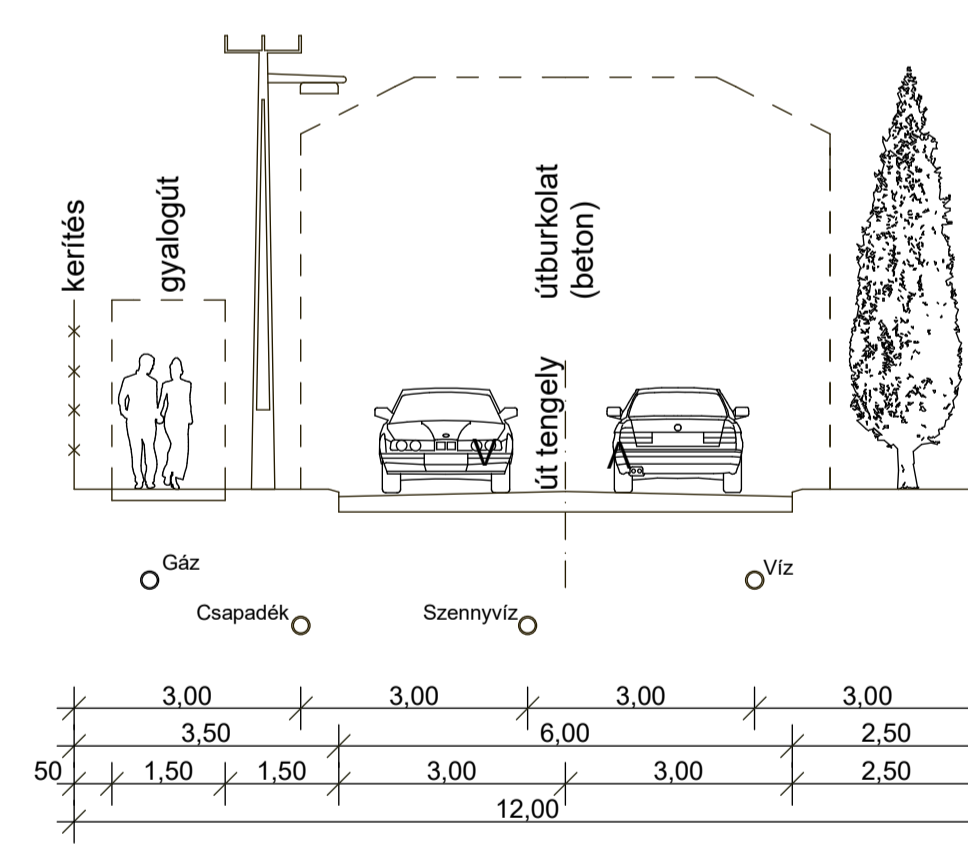
Kállósejéni út
4928. számú összekötő út



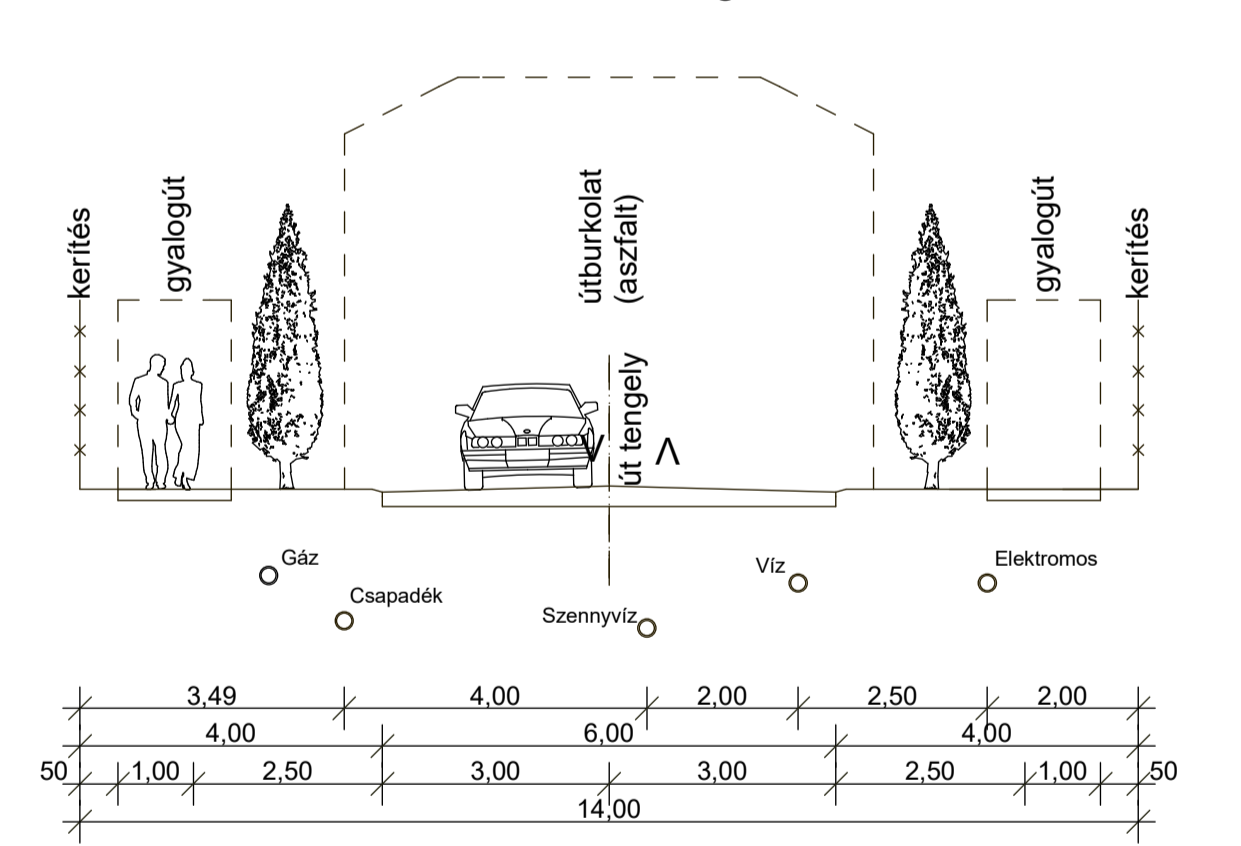
Pócsi út
4928. számú összekötő út



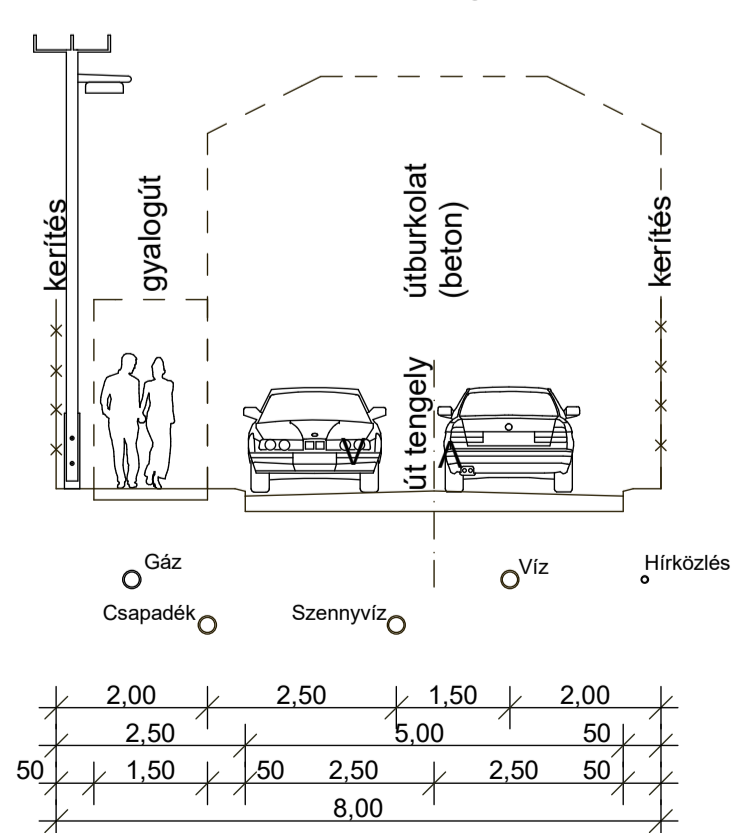
Belterületi kiszolgálóút



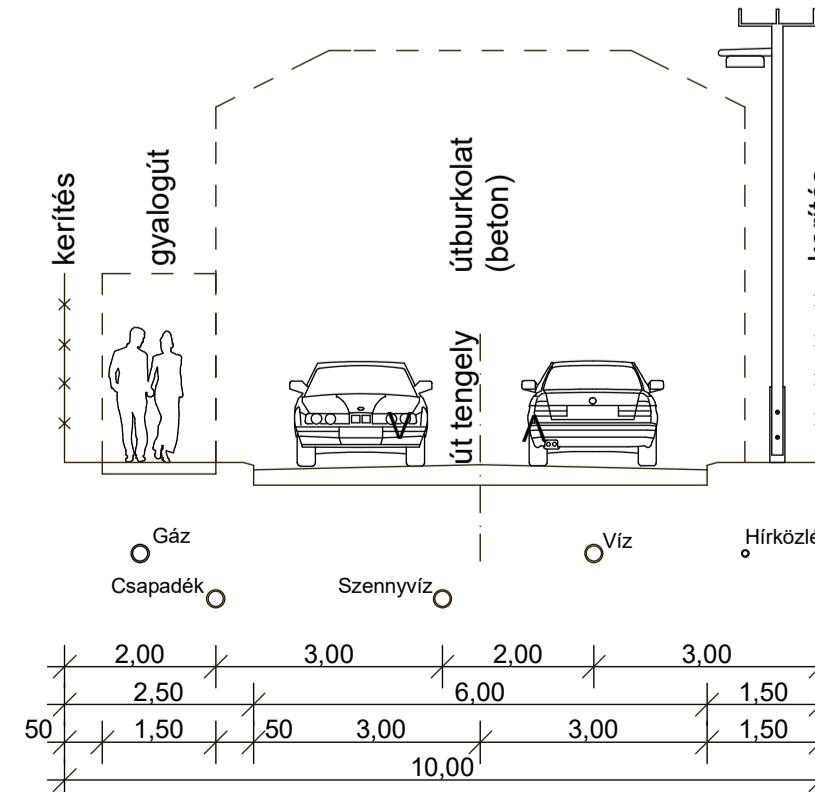
Belterületi kiszolgálóút



Belterületi kiszolgálóút



Belterületi kiszolgálóút



Az alaptérkép az állami alapadatok felhasználásával készült!

NYÍRSÉGTERV		MEGBÍZÓ: PÓCSPETRI KÖZSÉG Önkormányzat		A munka megnevezése: Pócspetri Településrendezési Terv	
TERVEZŐK: Mészáros Akos okl. településmérnök TT-14-0258	Külcsár Gúsztván okl. építőmérnök T/15-0390	Gyökös György Csaba környezetmérnök	Bécsi Péter villaépítésmérnök T/15-0108	Bíró Károly épitőmérnök TV-T-15-002, V-382/15-0402	
Arányi András okl. elektromos mérnök ÉKH-T-15-0463	Vasasné Bacsó Eszter épitőmérnök GO-T/15-0506	Zsila László okl. táj- és kertépítésmérnök TX 09-0583, K/1 09-0583	Fazekasné Jánosok Zsuzsa épitőmérnök közreműködő tervező	Liskány Tamás épitőmérnök közreműködő tervező	
A rajz megnevezése: Tervezett keresztmetszelvények		Dátum: 2021. szeptember hó	Törzsszám: NYT-TRT-19/3	Rajzsám: T-MK	